



Provincia di Modena

Variante al PTCP in attuazione del
Piano di Tutela delle Acque
della Regione Emilia-Romagna

Allegato 1
Carta di inquadramento degli elementi idrografici e
dei punti di captazione delle acque destinate al consumo umano

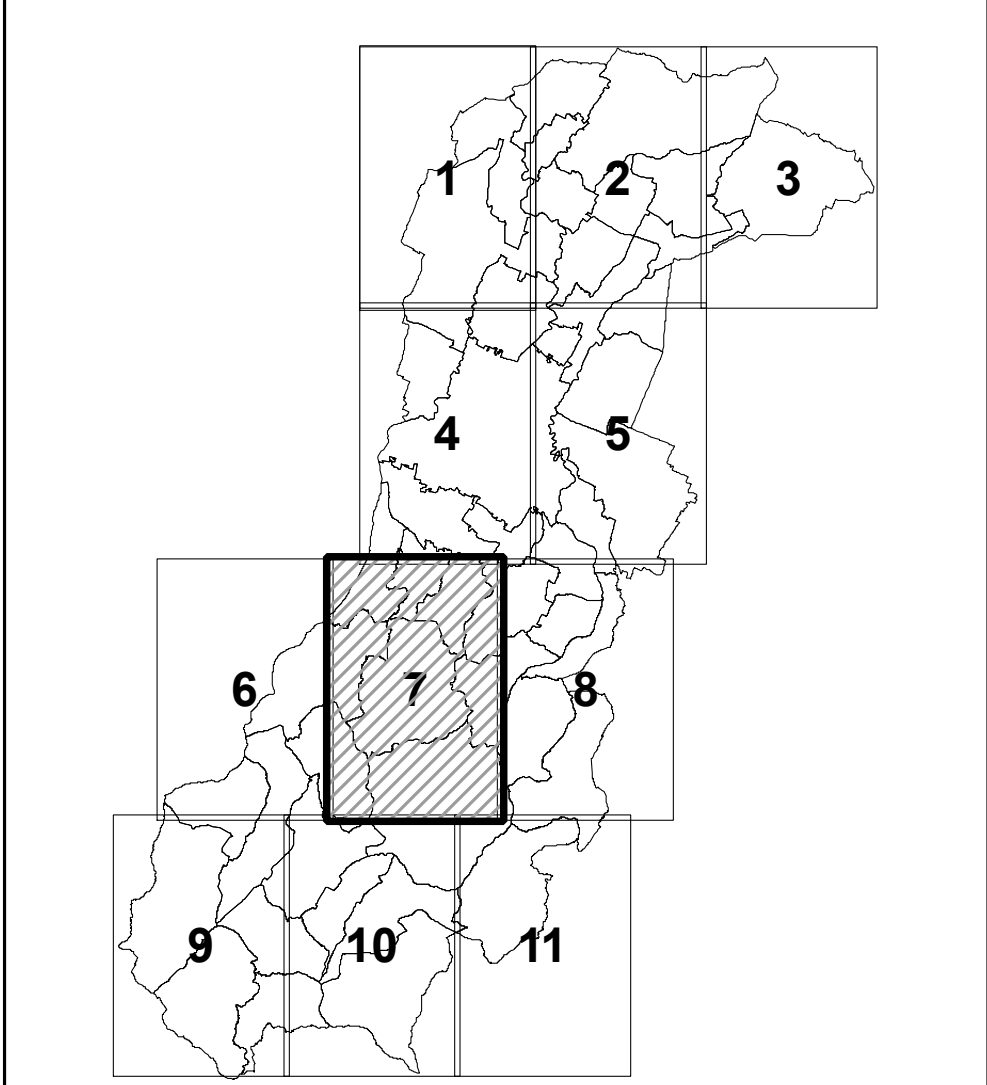
Relazione Generale
Tavola 1.7

Adottata con D.C.P. n. 110 del 18/07/07




SISTEMA INFORMATIVO TERRITORIALE
PROVINCIA DI MODENA

QUADRO D'UNIONE DELLE TAVOLE - SCALA 1:25.000



Base cartografica derivata dalla rasterizzazione della Carta Tecnica Regionale alla scala 1:25.000, l'edizione (1988-89).
Il reticolo della base topografica è rappresentato in coordinate regionali.
Il reticolo della carta tematica è rappresentato in coordinate U.T.M.
(sono stati sottratti 4.000.000 metri alle coordinate x)


LIMITI AMMINISTRATIVI





SITUAZIONE 25.000 C.T.R.

201NO	201NE	202NO
201SO	201SE	202SO
218NO	218NE	220NO
218SE	218SO	220SE
238NE	238NO	237NE
238SE	238SO	237SO
250NE	251NO	251NE


VOCI DI LEGENDA


 idrografia principale

 idrografia di riferimento


 bacino di riferimento


Captazioni ad uso idropotabile

 pozzo


 captazione in corpo idrico superficiale


Sorgente


 Sorgenti captate ad uso idropotabile - "SP"


 Sorgenti di interesse - "AS"


Zone di rispetto di pozzi e sorgenti - Piano d'ambito del Servizio Idrico Integrato nell'A.T.O. n. 4 di Modena 2007/2024 (D.A. n. 16 del 27/11/2006)

 metodo geometrico - raggio 200 m


 metodo cronologico - TR 60 gg


 metodo cronologico - TR 180 gg


 metodo cronologico - TR 365 gg


 Cavità ipogee


Captazioni e delimitazioni di concessioni di Acque minerali, termali e di sorgente


 Acque Minerali - LR 32/1988

 Acque Termali - LR 32/1988


 Acque di Sorgente - Dlgs 339/1999


 Delimitazione Concessioni di "Acque minerali" - LR 32/1998


 Delimitazione Concessioni di "Acque termali" - LR 32/1998


 Delimitazione Concessioni di "Acque di sorgente" - Dlgs 339/1999

LIMITI AMMINISTRATIVI

 Limite di Regione

 Limite di Provincia

 Limite di Comune



Provincia
di Modena

Servizio Pianificazione Ambientale e Politiche Faunistiche

Gruppo di progettazione

Rita Nicolini, Francesca Lugli, Matteo Toni, Paolo Zanoli, Silvia Susassi, Giovanni Buccarello,
Paolo Corghi, Lorenzo Del Maschio, Matteo Virga

Elaborazioni cartografiche

Lorenzo Del Maschio, Matteo Virga